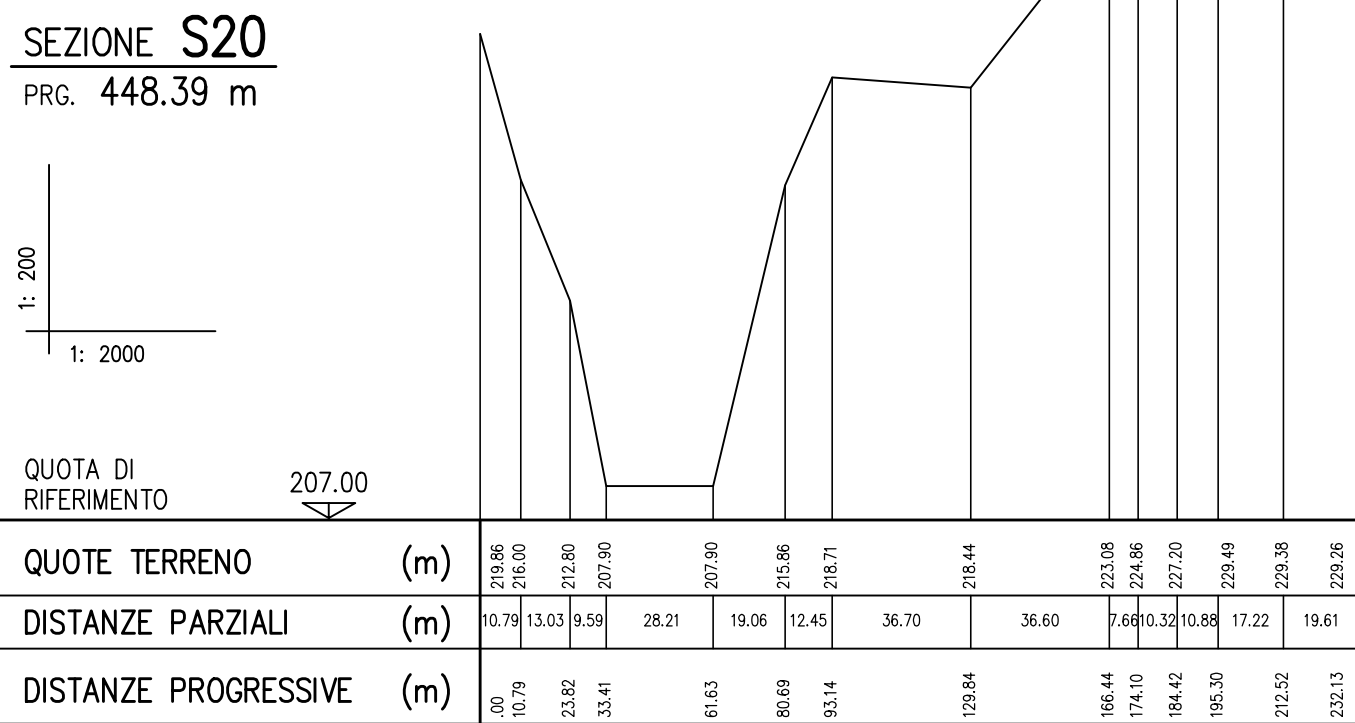
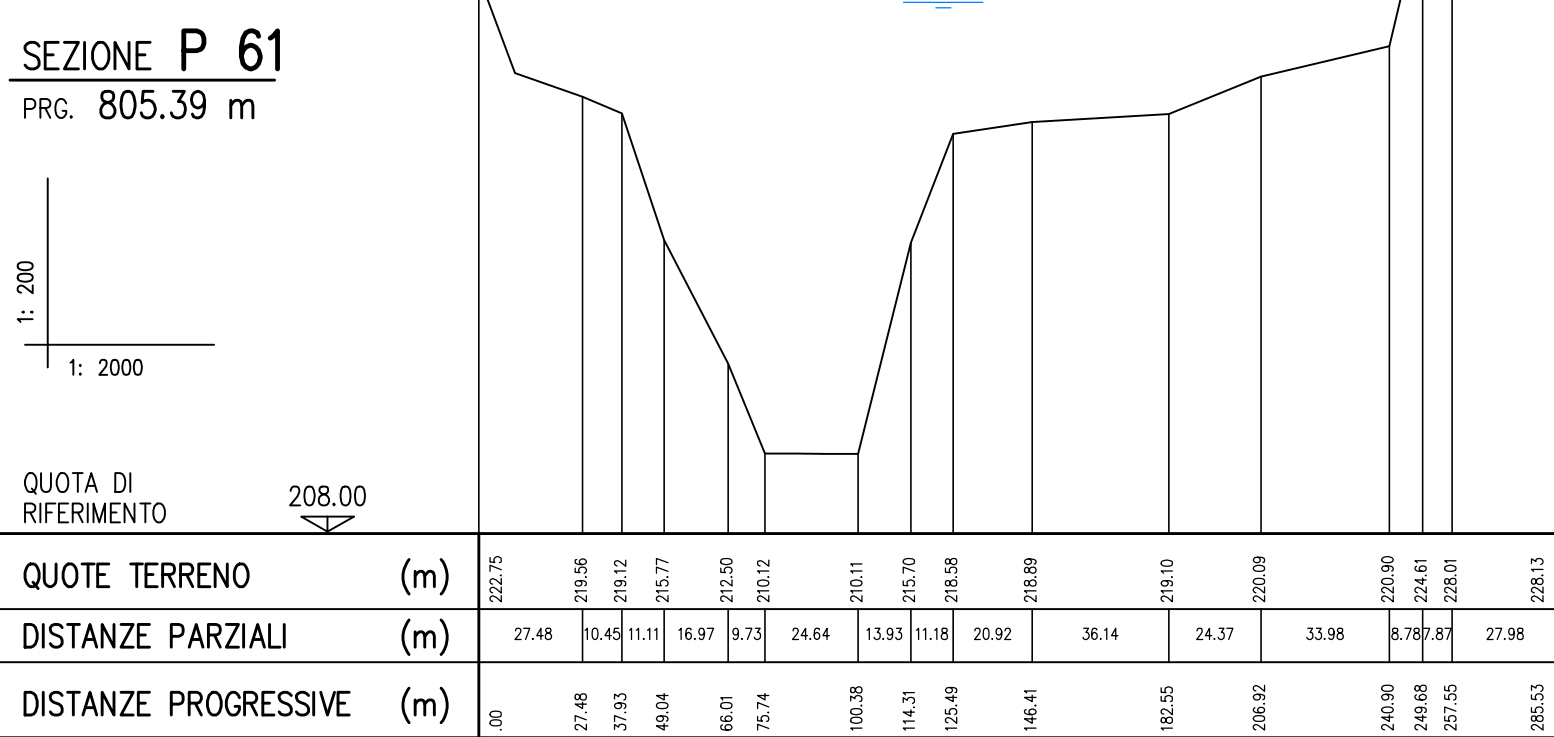
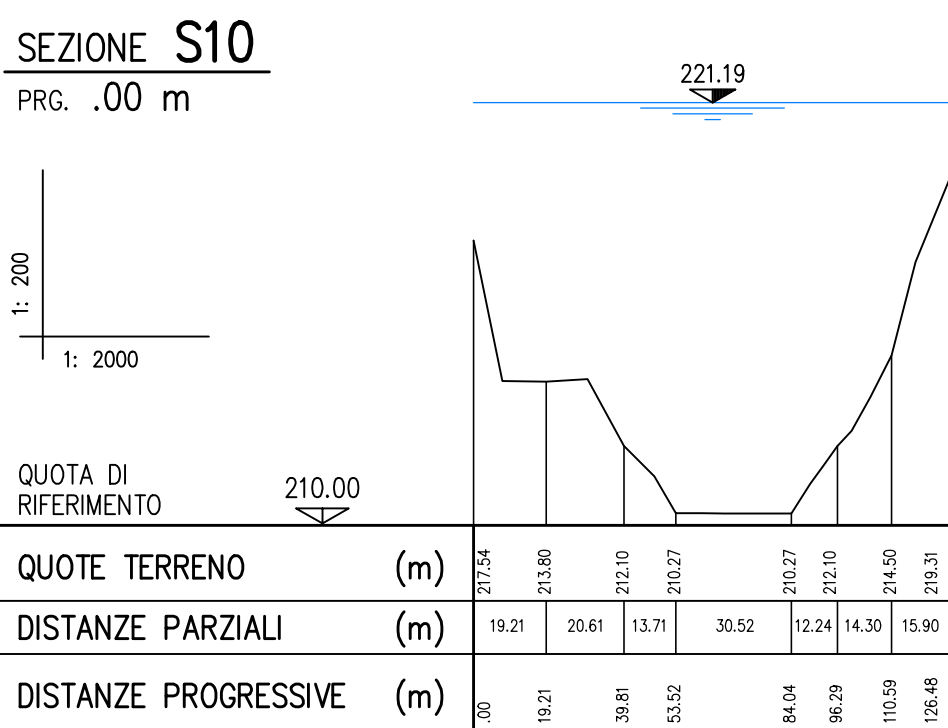


A blank coordinate system with a vertical axis labeled '1: 200' and a horizontal axis labeled '1: 2000'.



222.08
LIVELLO PIEZOMETRICO MASSIMO DI PROGETTO



ALLEGATO A5: EVENTO DI PIENA
(TR=200): SEZIONI IDRAULICHE
DA P63 A S10

SCALA 1:2000/200

GRUPPO DI LAVORO:
DOTT. ING. PAOLO ONIDA
DOTT. ING. GIANLUIGI SEVIN



Piazza Stazione, 3 - 28844 VILLADOSSOLA (VA)
Tel. 0324/579511 - Fax 0324/579530

REV.	DATA	DESCRIZIONE MODIFICA	REDATTO	CONTR.	APPR.

A TERMINI DI LEGGE CI SI RISERVA LA PROPRIETÀ DEL PRESENTE ELABORATO, CHE PERTANTO NON PUO' ESSERE RIPRODOTTO E/O CEDUTO A TERZI SENZA AUTORIZZAZIONE DELLA DIZETA INGEGNERI